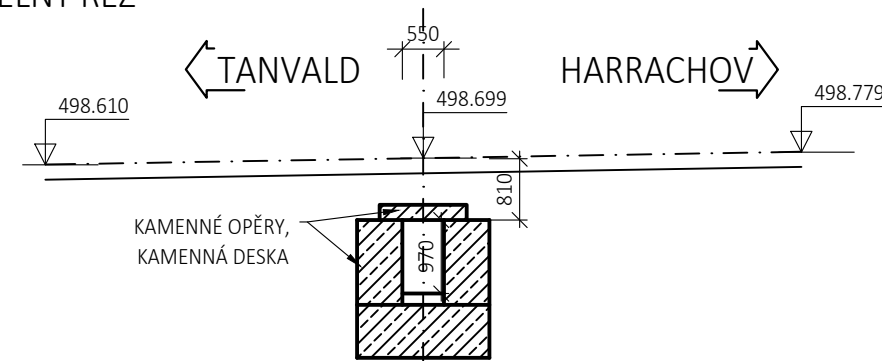
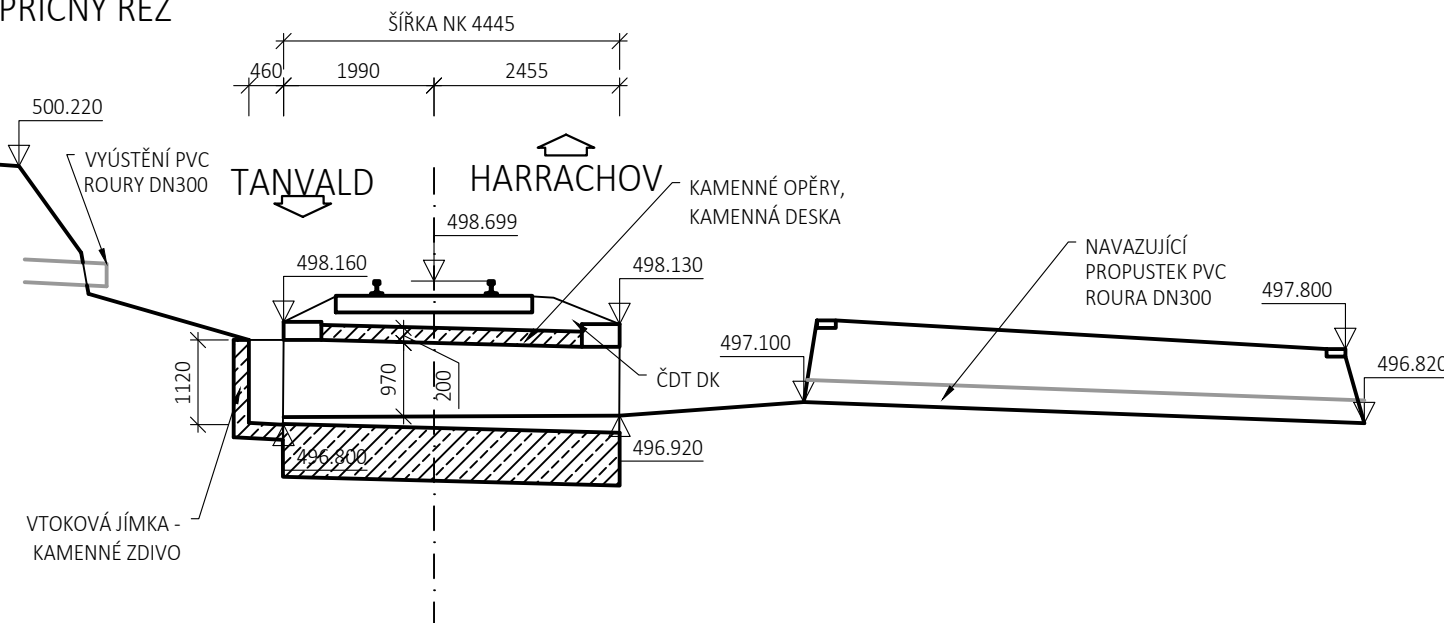


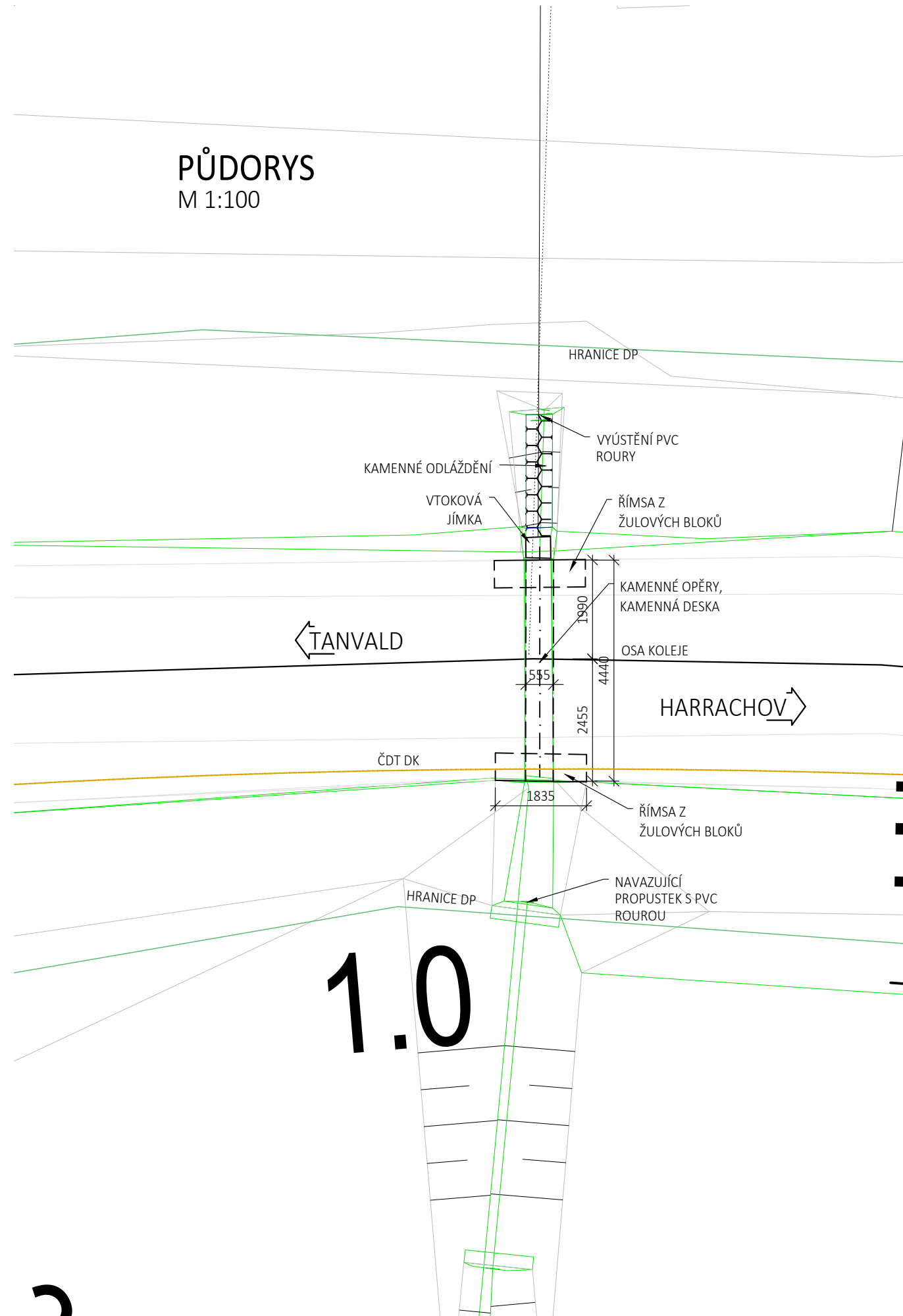
PODÉLNÝ ŘEZ



Technical drawing of a bridge cross-section. The drawing shows a road surface with a central gutter and stone supports (KAMENNÉ OPĚRY) on either side. A concrete curb (ŘÍMSA Z KAMENNÝCH BLOKŮ) is shown on the right side. Elevation points are marked: 498.610, 498.130, 498.699, and 498.779. A dimension of 550 is indicated for the curb width. The drawing is labeled with 'TANVALD' and 'HARRACHOV' at the top, indicating the bridge's location.



M 1:100



## Souřadnicový systém S-JTSK

Číslo změny:	Obsah změny:	Datum změny:
01	Zpracování připomínek	10/2021
02	-	-
03	-	-



Vypracoval: Ing. Martin Knytl	Zodp. projektant: Ing. Dávid Kuczik	Kontroloval: Ing. Vít Hoznour
----------------------------------	--	----------------------------------

Kraj: Liberecký	Traťový úsek/Obec: 1671 Liberec – Harrachov st.hr.
--------------------	---

Investor: Správa železnic, státní organizace; Dlážděná 1003/7; 110 00 Praha 1

Akce:

Oprava trati v úseku Tanvald – Kořenov

SO 03-14-01 Propustek v ev. km 29,085

SO 03-14-01 Propustek v ev. km 29,085

Obsah dokumentace:

## STÁVAJÍCÍ STAV - PŘEHLEDNÝ VÝKRES

 <b>SAGASTA</b>	
Formát:	3xA4
Datum:	11/2021
Účel:	DSP+PDPS
Č. zakázky:	64020136
Změna:	Č. kopie:
Měřítko:	
1:100	
Část dokumentace:	3.1
E.1.4.5	